














## Annexe 1 - Plan de zonage

Feuille 1/3 - Hors PU

\*Ce plan fait partie intégrante du Règlement de zonage numéro 130-2026

### LÉGENDE

-  Limite de Saint-Christophe-d'Arthabaska
-  Périmètre d'urbanisation
-  Limite de zone
-  Limite cadastrale
-  Réseau routier
-  Ligne électrique
-  Prise d'eau potable
-  Lacs et cours d'eau
-  Zone inondable
-  Milieu humide potentiel
-  Zone de bruit routier (101m)
-  Zone de bruit routier (150m)
-  Zone de prohibition d'élevage de porcs et de veaux de lait

#### Modification au plan de zonage

No règlement	Entrée en vigueur
130-2026	14 mai 2026

Références cartographiques :

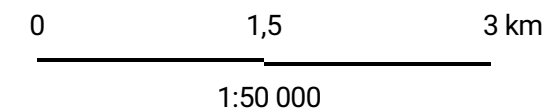
MRC d'Arthabaska

Numéro de projet : 2209-119  
 Format original : 11x17  
 Projection : NAD 83 (CSRS) / MTM zone 8  
 Dernière modification : 2024-11-22

VOIR FEUILLET 3/3

Maison d'école du rang Cinq-Chicots

VOIR FEUILLET 2/3



## Annexe 1 - Plan de zonage

Feuillet 2/3 - PU

\*Ce plan fait partie intégrante du Règlement de zonage numéro 130-2026

### LÉGENDE

-  Limite de Saint-Christophe-d'Arthabaska
-  Périmètre d'urbanisation
-  Limite de zone
-  Limite cadastrale
-  Réseau routier
-  Ligne électrique
-  Prise d'eau potable
-  Lacs et cours d'eau
-  Zone inondable
-  Milieu humide potentiel
-  Zone de bruit routier (101m)
-  Zone de bruit routier (150 m)
-  Zone de prohibition d'élevage de porcs et de veaux de lait

Modification au plan de zonage	
No règlement	Entrée en vigueur
130-2026	14 mai 2026

Références cartographiques :  
 MRC d'Arthabaska

Numéro de projet : 2209-119  
 Format original : 11x17  
 Projection : NAD 83 (CSRS) / MTM zone 8  
 Dernière modification : 2025-09-15











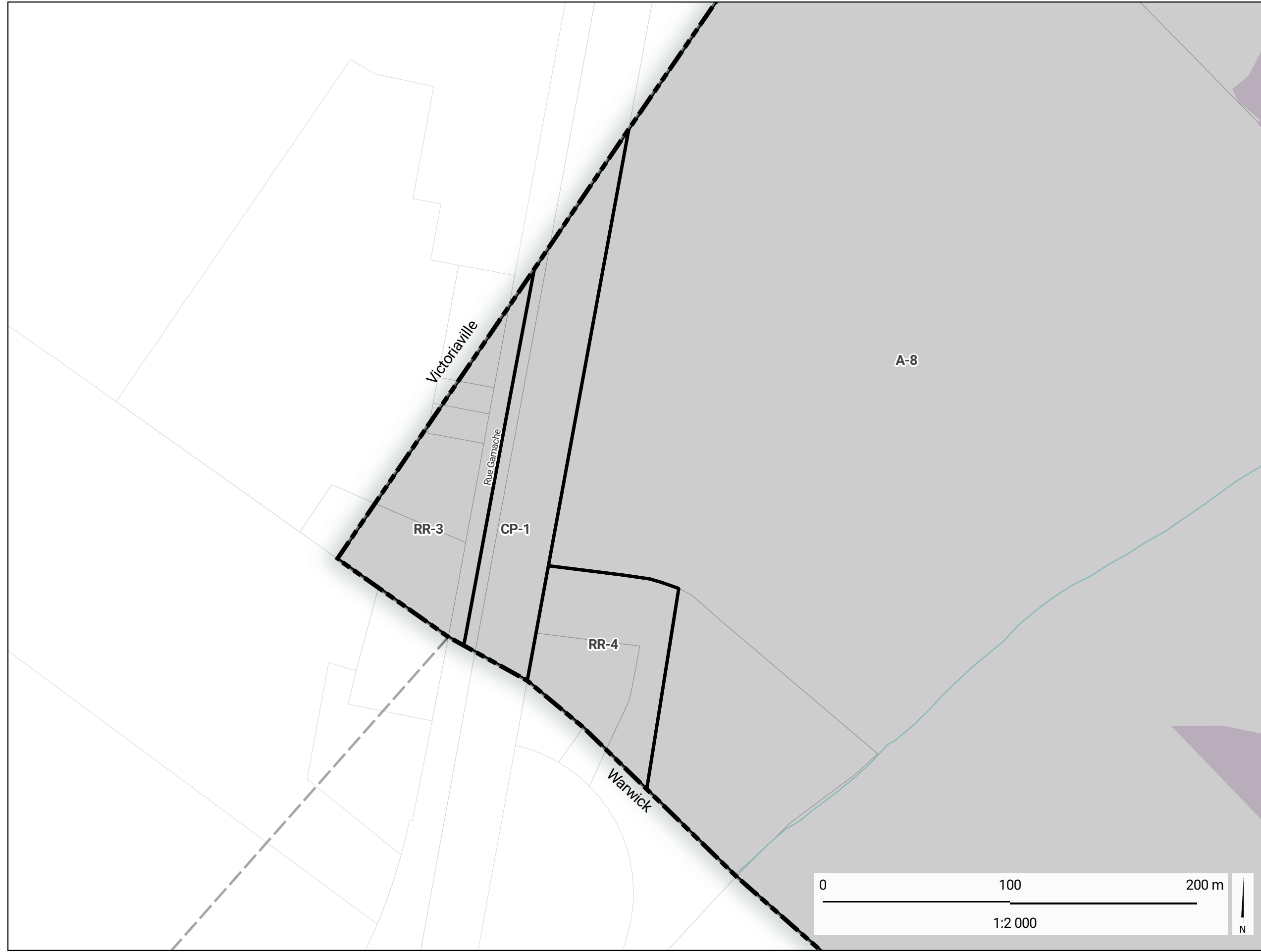
**Annexe 1 - Plan de zonage**

Feuillet 3/3 - Hors PU

*\*Ce plan fait partie intégrante du Règlement de zonage numéro 130-2026*

**LÉGENDE**

-  Limite de Saint-Christophe-d'Arthabaska
-  Périmètre d'urbanisation
-  Limite de zone
-  Limite cadastrale
-  Réseau routier
-  Lacs et cours d'eau
-  Milieu humide potentiel
-  Zone de prohibition d'élevage de porcs et de veaux de lait



Modification au plan de zonage	
No règlement	Entrée en vigueur
130-2026	14 mai 2026

Références cartographiques :  
 MRC d'Arthabaska

Numéro de projet : 2209-119  
 Format original : 11x17  
 Projection : NAD 83 (CSRS) / MTM zone 8  
 Dernière modification : 2024-11-22